

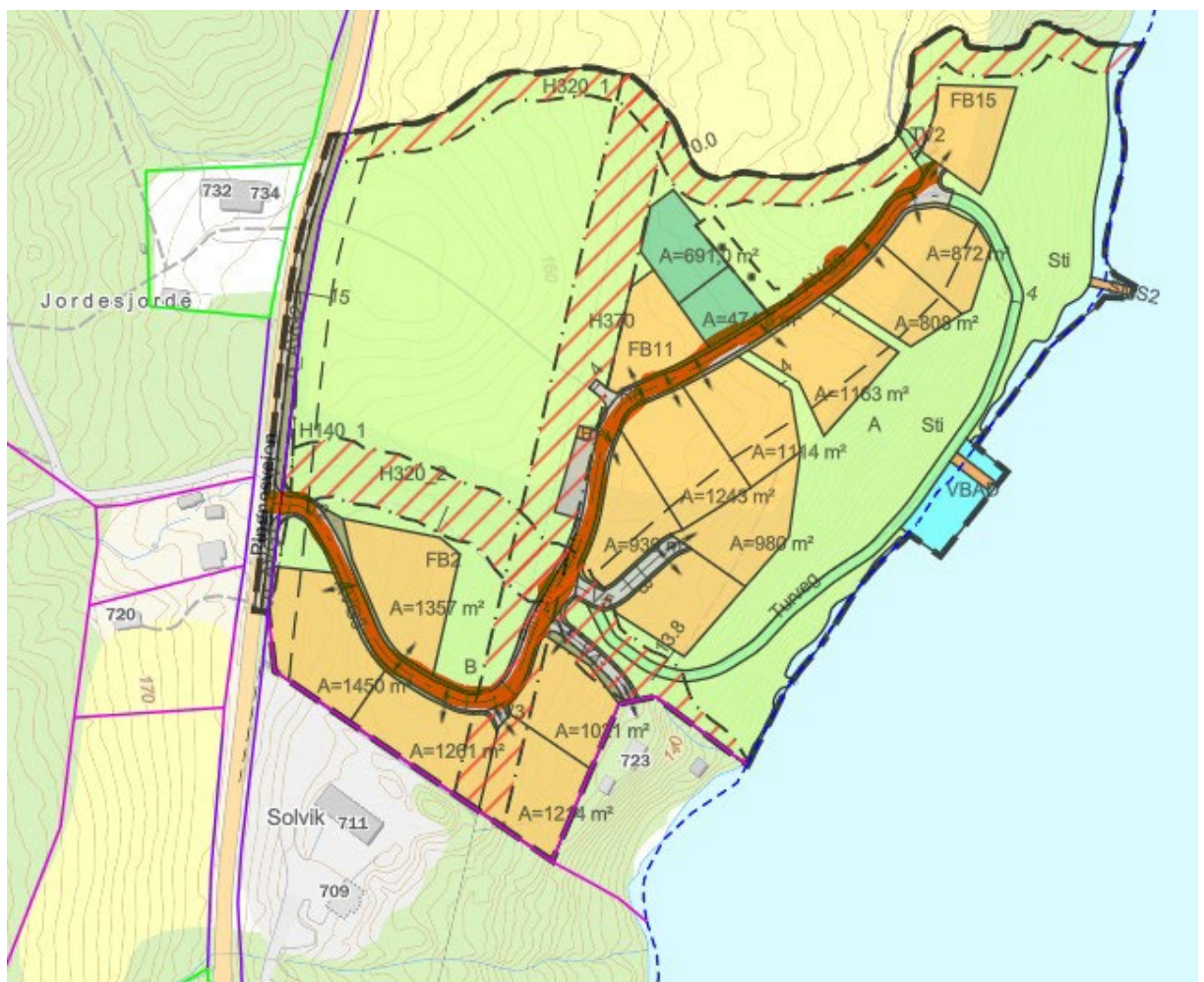
# Forslag til adressenavn i Krødsherad kommune

## Surtebergstranda

Veien tar av fra Ringesveien, og er adkomst til et nytt hytteområde. Det har blitt vedtatt en reguleringsplan for området med navn Sortebergstranda. Område ligger under gården Søndre Surteberg. Det foreslås å bruke navnet som er brukt som plannavn som adressenavn, men med skrivemåten av navnet som er vedtatt og ligger i Sentralt stadnamnregister (SSR).

Forslag:

**Surtebergstranda**

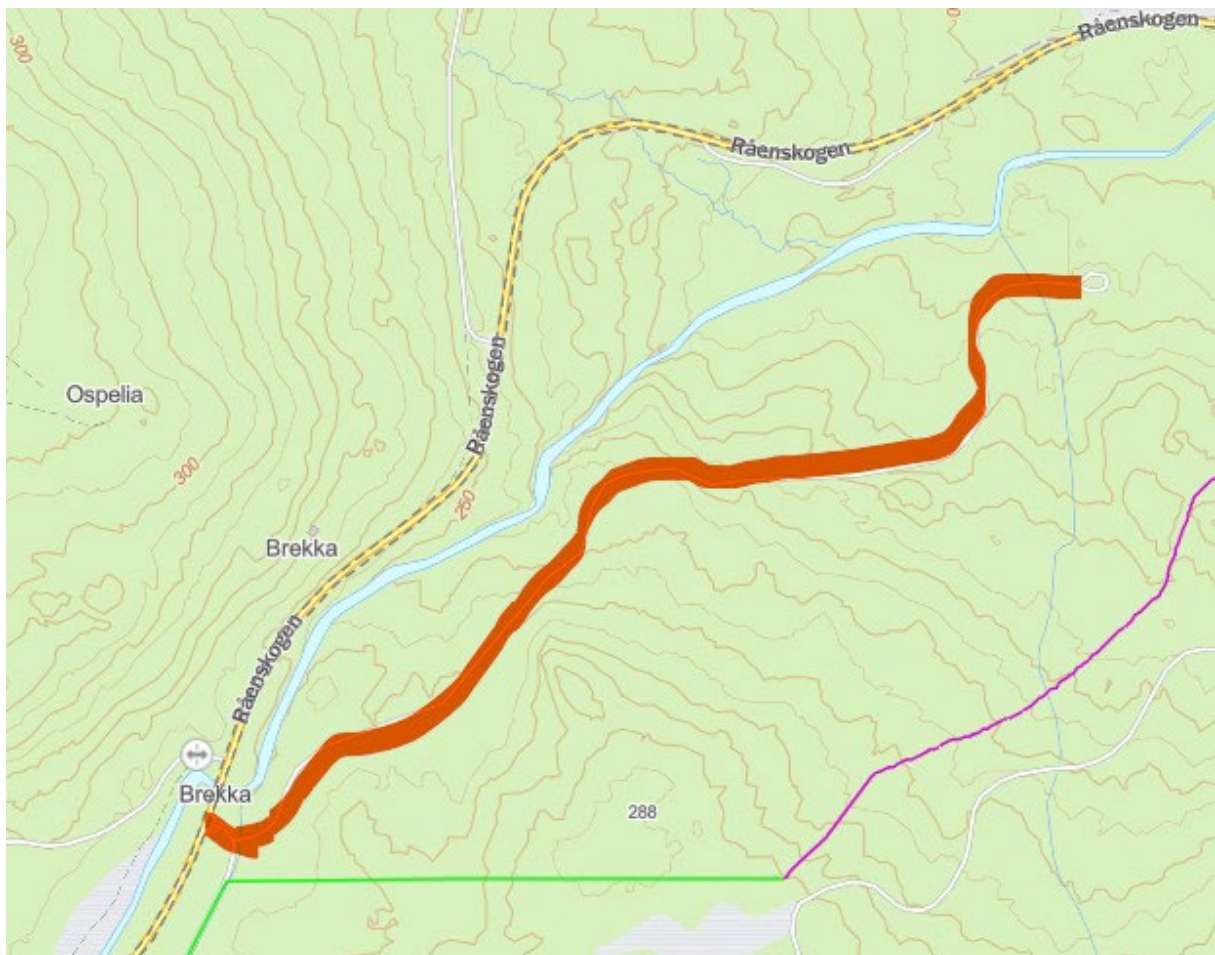


## Fyranelveien

Fra veien Råenskogen ved Brekka er det bygd en ny skogsbilvei som går østover ikke langt fra Fyranelva. Det foreslås å bruke navnet etter elva som også er brukt som prosjektnavn i søknaden for veien som adressenavn.

Forslag:

**Fyranelveien**



## Ospelia

Fra veien Fyranvatnet skal det bygges en skogsbilvei opp til Ospeliåsen. Veien skal gå forbi en liten plass som kalles Ospelia. Dette navnet er også brukt som prosjektnavn i søknaden om bygging av veien. Det foreslås derfor å bruke prosjektnavnet som adressenavn.

Forslag:

**Ospelia**

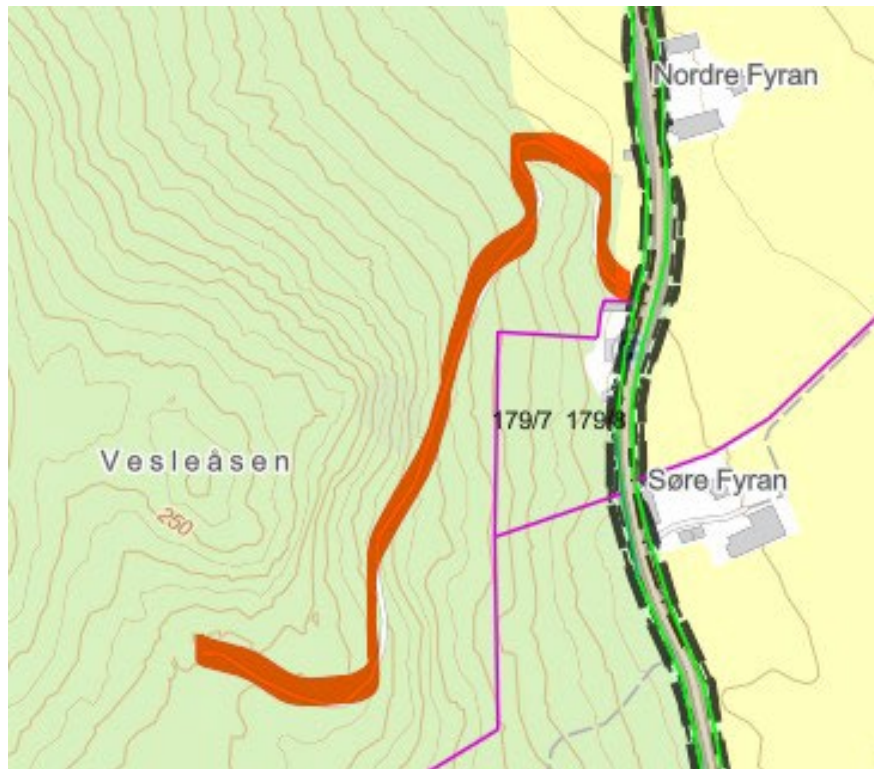


## Vesleåsen

Fra veien Vestsidveien ved Fyran er det bygd en skogsbilvei opp til Vesleåsen. Det foreslås å bruke navnet på åsen som også er brukt som prosjektnavn i søknaden for veien som adressenavn.

Forslag:

**Vesleåsen**



## Leir

Fra Vestsidveien skal bygges en skogsbilvei oppover i åsen vest for Leir gårdene. Det foreslås å bruke navnet etter gårdene som også er brukt som prosjektnavn i søknaden for veien som adressenavn, men med skrivemåten av navnet som er vedtatt og ligger i Sentralt stadnamnregister (SSR).

Forslag:

**Leirsveien**

