Mulighetsstudie: Stedsutvikling Krøderen

Folkemøte 1. november 2022

59.7391° N, 10.2005° ED

DRMA°

Program

Del 1:

Oppsummering av innspillene

Del 2:

Mulighetsstudien

Del 3:

Verksted om møteplasser

Del 1: Oppsummering av innspillene

Kvaliteter på Krøderen

Krøderbanen

Aktivitetsarenaer

Krøderfjorden

Nærhet til naturen

Korte avstander

Engasjement

Ønsker for Krøderen

Fjordsti med aktivitets- og møteplasser

Boligtomter og boligvariasjon

Næring i sentrum og industriutvikling

Skole

Åpne, lavterskel møteplasser

Tilrettelegging for turister og reiseliv

Prioriteringer fra folkemøtet: VIKTIG

- Møtesteder/sosiale arenaer/ aktivitetsarenaer (40 %)
- Boliger/tomter/leiligheter (28 %)
- Skole/folkehøgskole/ utdanningsbygg (21 %)
- Brygge/marina/båtplasser (10 %)

Prioriteringer fra folkemøtet: TID

Nå - haster

- Boliger, tomter og ulike typer leiligheter
- Aktivitetssted, spisested og brygge ved fjorden
- Skole
- Møteplass for seniorer med kulturopplevelser

Prioriteringer fra folkemøtet: TID

Om to-fem år

- Skole
- Møte/aktivitetsarena for barn og unge
- Boliger/boligtomter
- Stier/fjordpromenade
- Vedtatt regulering
- Stenge vei forbi Saga
- Nye innbyggere
- Overnatting
- Utnytte potensialet

Prioriteringer fra folkemøtet: TID

Kan vi vente på

- Trygdeboliger
- Kjøpesenter
- Kulturhus/bibliotek/kino (ikke idrett)
- Gangsti til Glesne k og Hamremoen
- Dobbeltspor Krøderbanen
- Næringsbygg og -tomter
- Ny bru Glesnemoen

Del 2: Mulighetsstudien

Visjon

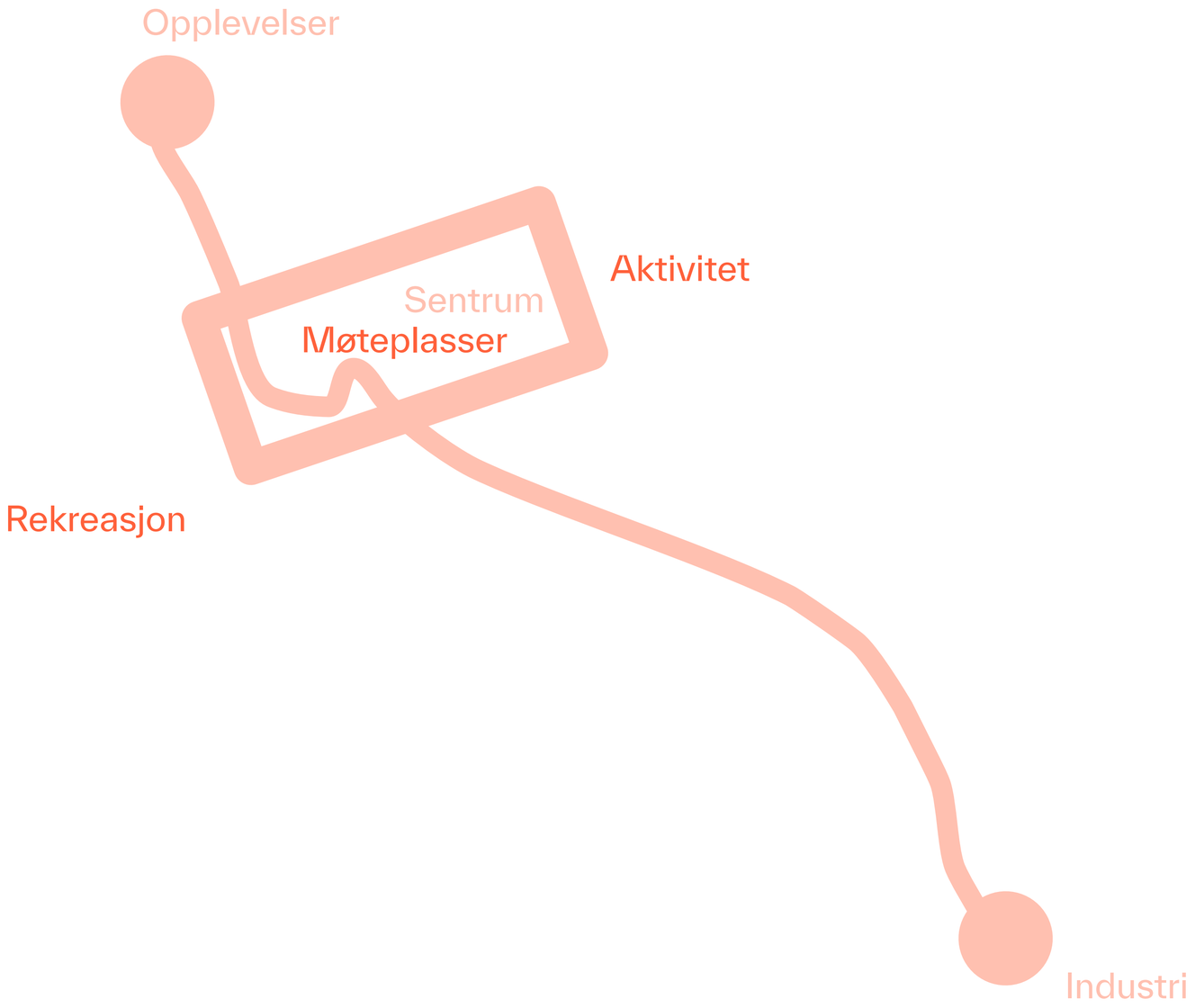

Et sentrum av muligheter for utvikling av industri og opplevelser.

Krøderen skal være et opplevelsesrikt og attraktivt sted å bo og arbeide.

På Krøderen skal det være rom for å drive næringsvirksomhet, være aktiv, komme på besøk og å møtes.

Krøderen skal være vertskap i verdensklasse og hjemsted i verdensklasse.

Strategier for å oppnå visjonen:



1) Sats i sentrum

- Fortett innenfra
- Etabler et variert boligtilbud
- Skolebygningen som møteplass
- Funksjonsblanding
- Tetthet
- Korte avstander

2) Skap møteplasser

- Videreutvikle møteplassene som finnes
- Skap nye typer møteplasser
- Både ute og inne, formelle og uformelle
- Utvikle møteplassene som en del av den sosiale infrastrukturen

3) Knytt sammen

- Forsterk og utvikle forbindelsene langs fjorden, gjennom sentrum og i marka, og knytt de sammen i et nettverk av gangforbindelser
- Gjør det lett å finne fram til fots, på sykkel og med bil

Boliger

- Bygg boliger tett på sentrum
- Variert boligtilbud
- Tilby mangfold
- Mulighet for boligkarriere
- Fellesskap
- Utsikt og solforhold

Boliger

Boliger

Boliger

Boliger



Boliger

Boliger - variasjon



- Leiligheter, høy tetthet
- Leiligheter, lav tetthet
- Rekkehus/Tomannsbolig
- Enebolig

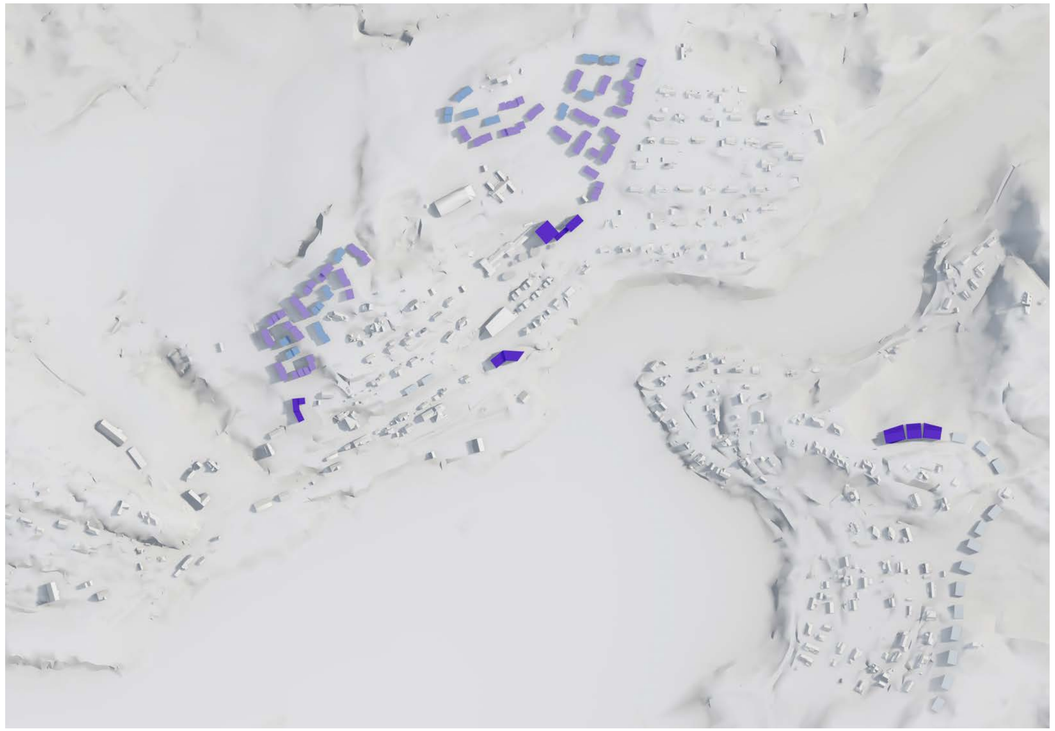

Næring

- Fortette og videreutvikle eksisterende næringsområde
- Forbindelser og kobling til sentrum og boligområder
- Attraktivt å bevege seg gjennom
- Grønne omgivelser
- Synliggjøring

Næring



Næring

Synliggjøring (HAWE werk)

Attraktive forbindelser (Raufoss)

Grønne omgivelser (Leangata)

Synliggjøring (TRUMPF)

Attraktive forbindelser (Postens brevsenter)

Grønne omgivelser (HAWE werk)

Muligheter for skolebygningen



- Sentral plassering i sentrum - naturlig midtpunkt
- Mangfoldig møteplass for innendørs- og utendørsaktiviteter, i tillegg til idrettsområdet
- For alle aldre
- Flerfunksjonelt
- Mulighet for endre over tid
- Muligheter for tilbygg og påbygg

Muligheter for skolebygningen

A

Samfunnshuset 2.0

- Kino
- LAN
- Scenekunst
- Forsamlingslokale
- Trim, dans
- Møterom

Muligheter for skolebygningen

B

Bibliotek 2.0:

- Bøker
- Makerspace: symaskiner, verktøy, treverksted
- Utstyrsutleie
- Innendørs, meråpen møteplass
- Møterom
- Brettspill/dataspill
- Sykkelverksted

Muligheter for skolebygningen

C

Bolig/overnatting:

- Longstay
- Sesongarbeidere
- Sommerhotell
- Tilbygg og påbygg
- Leiligheter





Skolegården som møteplass





Skolegården som møteplass



Forbindelser / knytt sammen

- Nettverk av stier og gangforbindelser
- Gjøre det attraktivt å gå og sykle
- Lett å finne fram
- Tilfeldige / uformelle møteplasser
- Koble sammen bolig-, næringsområder og sentrum

Forbindelser / knytt sammen: Kyststi og plassen ved Saga

- Rekreasjon og aktivitet
- Samlingsplass ved Saga med paviljong / tak
- Flerbrukshus: resepsjon for ulike typer overnatting og utleie av utstyr til vannaktivitet
- Koblinger til møteplasser på/ ved skolen



Tilbakemeldinger og innspill til mulighetsstudien

Skriv innspill, tilbakemeldinger og kommentarer direkte på plansjen på bordet eller på post-it-lapper.

Del 3: Verksted om møteplasser

Innspillene viser oss at

muligheten for sosiale møteplasser verdsettes høyt

Vi tror det er et stort potensial for å starte opp med å utvikle ulike møteplasser, parallelt med planprosessen.

Hvilken type møteplass har du lyst til å være en del av?

Verksted om møteplasser

Hvert bord har en målgruppe;

A. Ungdom
B. Senior
C. Industri
D. Kultur
E. Saga-land
F. 30-50 ish

- velg et bord med en målgruppe som interesserer deg

Verksted om møteplasser

Tenk på følgende:

- Hvem skal bruke tilbudet?
- Hvor kan det være nå? (midlertidig?) Hvor kan det være i framtida?
- Når og hvor ofte skal man kunne møtes?
- Hva kreves av fasiliteter?
- Hva mangler? (som det kan søkes midler til...)
- Hvem kan delta i en komité/utvalg/interessegruppe

Bordet ditt kan komme med forslag på ulike møteplasser for målgruppen, eller kombinasjoner av flere behov/interesser.

Oppsummering